






MAPA DO CELOW PROJEKTOWYCH

Skala 1:500

LEGENDA:

-  MODUŁY FOTOWOLTAICZNE
-  DZIAŁKA OBJĘTA POZWOLENIEM NA BUDOWE
-  LINIA ROZGRANICZAJĄCA TEREN INWESTYCJI
-  TRASA KABLOWA SN
-  FALOWNIK

inwestor:
Recykli Organizacja Odzysku S.A.
 ul. Letnia 3
 63-100 Śrem

Jednostka projektowa:
GENERA ENERGY Sp. z o.o.
 Aleja Jana Pawła II 27
 00-867 Warszawa

inwestycja:
INSTALACJA FOTOWOLTAICZNA "ŚREM-RECYKL" O MOCY DO 2000 kW WRAZ Z INFRASTRUKTURĄ TOW.

adres inwestycji:
 Identyfikator działki: 302604_4.0007.2446/3
 Województwo: wielkopolskie
 Powiat: śremski
 Miasto: Śrem
 Obręb: ŚREM
 Numer działki: 2446/3

faza, branża:
PROJEKT BUDOWLANY
BRANŻA ARCHITEKTONICZNA

projektant:
 mgr inż. Tomasz Głowiński

MA/004/14
 UPR. DO PROJEKTOWANIA BEZ OGRANICZEŃ W SPECJALNOŚCI ARCHITEKTONICZNEJ

sprawdzający:
 mgr inż. Katarzyna Tarapata

MA/040/20
 UPR. DO PROJEKTOWANIA BEZ OGRANICZEŃ W SPECJALNOŚCI ARCHITEKTONICZNEJ

INSTALACJE ELEKTRYCZNE

projektant:
 mgr inż. Cezary Matuszewski

MAZ/0269/POOE/14
 UPR. DO PROJEKTOWANIA BEZ OGRANICZEŃ W SPECJALNOŚCI ELEKTRYCZNEJ

sprawdzający:
 mgr inż. Marcin Gryzłó

MAZ/0513/PWBE/17
 UPR. DO PROJEKTOWANIA BEZ OGRANICZEŃ W SPECJALNOŚCI ELEKTRYCZNEJ

PROJEKT ZAGOSPODAROWANIA TERENU
 Elektrownia fotowoltaiczna Transzit
 31 MARCA 2022

rysunek
PZT-01 SKALA 1:500 FORMAT: A3

Województwo wielkopolskie
 Powiat śremski
 Ident. i jedn. ewid. 302604_4 Śrem
 Ident. i obręb 0007 Śrem
 Ark. mapy zas. 6.170.12.19.4
 6.170.12.24.2
 31
 Według zasięgu 2002 RP
 Porządek 66

Układ współrzędnych
 Układ wysokościowy
 Obszar aktualizacji

Data aktualizacji: 30.12.2021 r.

Podpisuję się, że niniejszy dokument został opracowany w wyniku prac projektowych, których rezultaty zawiera opisanie techniczne, porównanie swobodnym, Jednocześnie informuję, że jestem świadomy odpowiedzialności karnej za złożenie fałszywego oświadczenia.

Identyfikator zgłoszenia prac projektowych
 GNDziobach
 Odniesienie do projektu: 13.01.2022
 Inny i niezależny oraz nieopiniowany przez

STAROSTA ŚREMSKI
 nr. 1.
 13.01.2022
 Zbigniew Hoffmann
 Nr uprawnień 5823

Wydawca prac projektowych
 Zbigniew Hoffmann Gosciniak Uprawniony
 Mszczyn, ul. Lipowa 3, 63-140 Dolsk



- informacja projektowa
- Niniejsze opracowanie wyczerpuje zakres projektu budowlanego niezbędny dla uzyskania decyzji o pozwoleniu na budowę. Przed przystąpieniem do prac budowlanych należy, na podstawie niniejszego projektu budowlanego, wykonać niezbędne opracowania projektów wykonawczych architektury i konstrukcji obejmujące detale i szczegółowe rozwiązania techniczne oraz wykonawcze projekty instalacyjne i branżowe niezbędne dla prawidłowego przeprowadzenia procesów budowy i funkcjonowania budynku zgodnie z przyszłym przeznaczeniem.
 - Obszar oddziaływania obiektu ustalono na podst. § 20 ust. 1 pkt. 1c Ustawy z dnia 7 lipca 1994 Prawo budowlane (nowelizacja Dz. U. poz. 1186 z 2019 r.) oraz innych aktów wykonawczych do w/w Ustawy, a w szczególności na podst. Rozporządzenia Ministra Infrastruktury w sprawie warunków technicznych jakim powinny odpowiadać budynki i ich usytuowanie (Dz. U. nr 1065 z 2019 r.) z uwzględnieniem § 36 w/w Rozporządzenia. Obszar oddziaływania zamyka się w granicach działek własnych, a konkretnie obszar oznaczony A-L o powierzchni 0,999 ha.